




























-  Prendre légèrement à droite la piste cyclable Avenue du Maréchal Leclerc et continuer sur 230 mètres  
10,0 km
-  Continuer sur Avenue du Maréchal Leclerc sur 2,2 kilomètres  
12,2 km
-  Continuer sur Route de Longjumeau sur 1,1 kilomètre  
13,3 km
-  Au rond-point, prendre la 2ème sortie Rue de l'Industrie et continuer sur 1,0 kilomètre  
14,4 km
-  Prendre à droite Rue de l'Yvette et continuer sur 400 mètres  
14,8 km
-  Prendre légèrement à droite la voie partagée Rue du Président François Mitterrand et continuer sur 140 mètres  
15,0 km
-  Au rond-point, prendre la 2ème sortie la voie partagée Rue du Président François Mitterrand et continuer sur 40 mètres  
15,0 km
-  Prendre à gauche la voie partagée Rue Henri Dunant et continuer sur 10 mètres  
15,0 km
-  Prendre à droite la voie et continuer sur 350 mètres  
15,4 km
-  Prendre à gauche Boulevard du Docteur Cathelin et continuer sur 5 mètres  
15,4 km
-  Prendre à droite la voie et continuer sur 140 mètres  
15,5 km
-  Prendre à droite Rue de la Marne et continuer sur 15 mètres  
15,5 km

-  Prendre à gauche la voie et continuer sur 1,6 kilomètre  
17,1 km
-  Prendre à gauche la piste cyclable la voie et continuer sur 15 mètres  
17,1 km
-  Prendre légèrement à droite la piste cyclable la voie et continuer sur 1,5 kilomètre  
18,6 km
-  Prendre à droite la piste cyclable Rue du Perray et continuer sur 5 mètres  
18,6 km
-  Prendre à gauche la piste cyclable la voie et continuer sur 15 mètres  
18,7 km
-  Prendre légèrement à gauche la piste cyclable N 20 et continuer sur 7,0 kilomètres  
25,6 km
-  Prendre à droite la voie et continuer sur 170 mètres  
25,8 km
-  Continuer sur la voie sur 85 mètres  
25,9 km
-  Au rond-point, prendre la 3ème sortie Avenue de la Division Leclerc et continuer sur 550 mètres  
26,6 km
-  Au rond-point, prendre la 2ème sortie Grande Rue et continuer sur 600 mètres  
27,2 km
-  Prendre légèrement à gauche la voie partagée Rue Pasteur et continuer sur 110 mètres  
27,3 km
-  Prendre à gauche la voie partagée Boulevard Abel Cornaton et continuer sur 220 mètres  
27,5 km
-  Prendre à droite D 449 et continuer sur 1,6 kilomètre  
29,1 km



Au rond-point, prendre la 2ème sortie Route de la Ferté-Alais et continuer sur 950 mètres

30,1 km



Au rond-point, prendre la 2ème sortie Route de la Ferté Alais et continuer sur 850 mètres

31,0 km



Au rond-point, prendre la 2ème sortie D 449 et continuer sur 4,1 kilomètres

35,2 km



Au rond-point, prendre la 2ème sortie Allée Cornuel et continuer sur 1,1 kilomètre

36,4 km



Prendre à gauche D 99 et continuer sur 40 mètres

36,4 km



Prendre à droite la voie et continuer sur 190 mètres

36,6 km



Prendre à gauche la voie et continuer sur 350 mètres

37,0 km



Prendre à droite D 56 et continuer sur 3,6 kilomètres

40,6 km



Prendre à droite Route de Boissy et continuer sur 900 mètres

41,5 km



Prendre légèrement à droite la voie et continuer sur 350 mètres

41,8 km



Prendre à droite D 56 et continuer sur 750 mètres

42,6 km



Prendre à droite Rue de la Libération et continuer sur 20 mètres

42,6 km



Prendre à gauche Rue du Centre et continuer sur 55 mètres

42.6 km



Prendre à gauche Rue de la Croix Boissée et continuer sur 30 mètres

42,7 km



Prendre à droite Sentier des Jardins et continuer sur 170 mètres

42,8 km



Prendre à droite Rue des Vallées et continuer sur 35 mètres

42,9 km



Prendre à gauche Sentier des Sureaux et continuer sur 110 mètres

43,0 km



Prendre à gauche Rue des Alouettes et continuer sur 2,5 kilomètres

45,5 km



Prendre à droite Place de l'Église et continuer sur 30 mètres

45,5 km



Prendre légèrement à gauche Grande Rue et continuer sur 100 mètres

45,6 km



Prendre à gauche Grande Rue et continuer sur 220 mètres

45,9 km



Prendre à droite la voie et continuer sur 550 mètres

46,4 km



Prendre à droite D 145 et continuer sur 2,5 kilomètres

48,9 km



Prendre à gauche CR 42 et continuer sur 280 mètres

20h25



**Château de Farcheville**

91880 Bouville